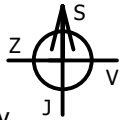
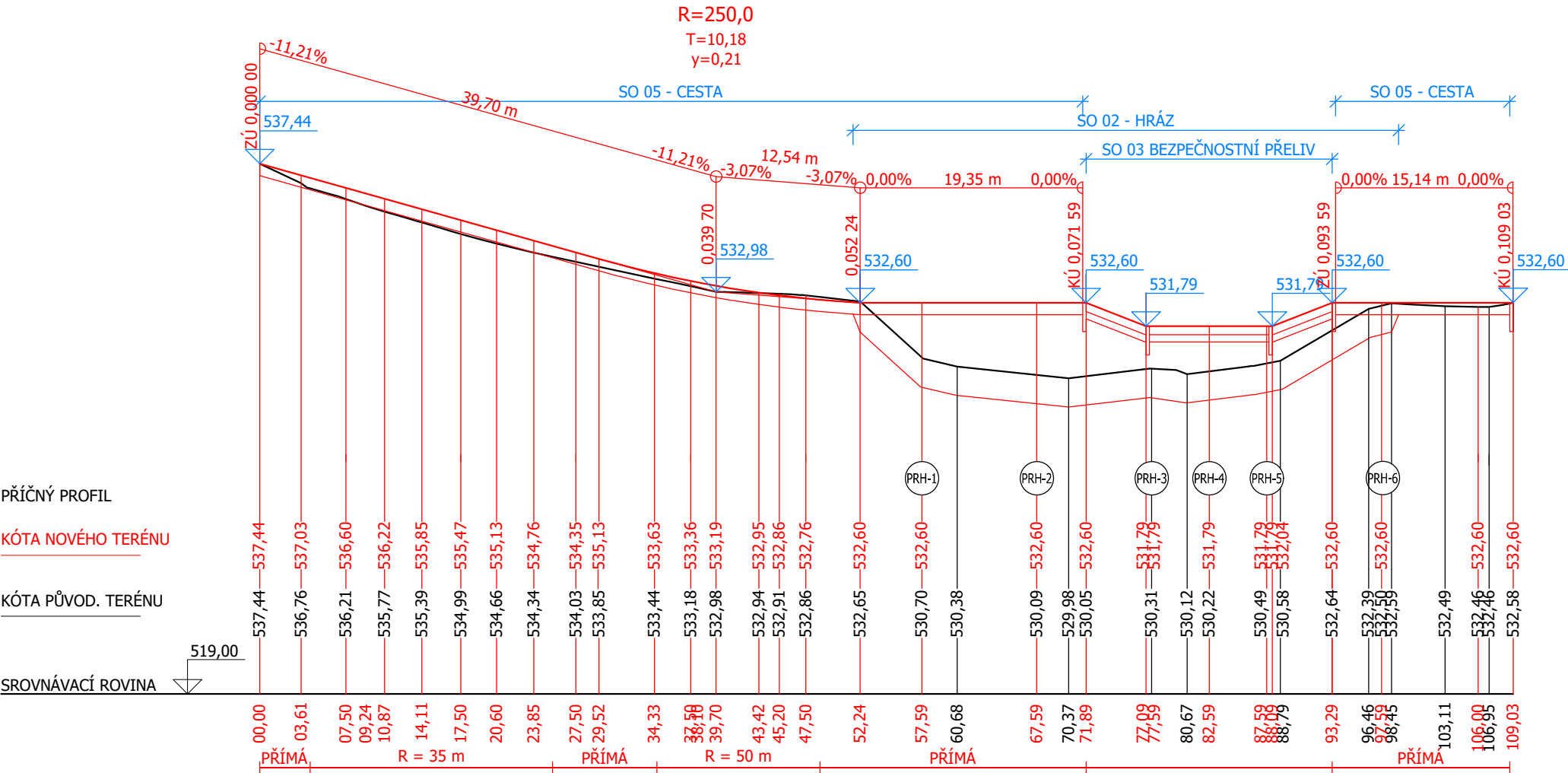



KATASTRÁLNÍ ÚZEMÍ  
Č. PARC. KN  
DRUH POZEMKU

Rašovice u Hlasiva			
729	733	734	729
ostatní plocha	trvalý travní porost	vodní plocha	ostatní plocha



VÝŠKOVÝ SYSTÉM: Bpv  
SOUŘADNICOVÝ SYSTÉM: JTSK

INVESTOR STÁTNÍ POZEMKOVÝ ÚŘAD KPÚ PRO JIHOČESKÝ KRAJ POBOČKA TÁBOR	 Projekční kancelář Ing. Tomáš Borkovec		www.projekcerybniky.cz +420 777 647 973	
	ODPOVĚDNÝ PROJEKTANT Ing. Tomáš Borkovec ČKAIT 0102649		PROJEKTANT Ing. Pavel Janouš janous@projekcerybniky.cz +420 604 741 350	
AKCE  Rybník Voříšek v k.ú. Rašovice u Hlasiva	ZAKÁZKA Č.		TB-2021-002	
	DATUM		09/2021	
	STUPEŇ		DSP+DPS	
	FORMÁT		A3	PARÉ Č.
PŘÍLOHA PODÉLNÝ PROFIL CESTOU A HRÁZÍ PP-02	MĚŘÍTKO		1:500/200	
	ČÍSLO PŘÍLOHY		D.1.2.1b	